

Comune di **Costa Masnaga**
Provincia di Lecco

Tav 2 E
Rete
Telecom

P.U.G.S.S.
Piano Urbano dei Servizi del Sottosuolo
L.R. 12/2005

Scala 1:2.000

Sindaco:
Dott. Umberto Primo Bonacina

Assessore Urbanistica:
Maurizio Corbetta

Responsabile Area Tecnica:
Geom. Tavola Enrica

Progettista:
Ing. Luca Marietta

BeOpen
tecnologie open per il territorio
via P. da Breggia 3 - 22100 Como
tel. 031 505609 - fax. 031 2280650
PIVA 02942450137

Adottato con delibera C.C.:	n°	del	/	/
Pubblicato:	n°	del	/	/
Approvato dal C.C. con delibera:	n°	del	/	/
Pubblicato sul B.U.R.L.:	n°	del	/	/

Legenda

rete Telecom

tipologia di posa

- Canalizzazioni
- Infrastrutture
- Trincea

criteri per lo scavo

- alto impatto
- medio impatto
- basso impatto

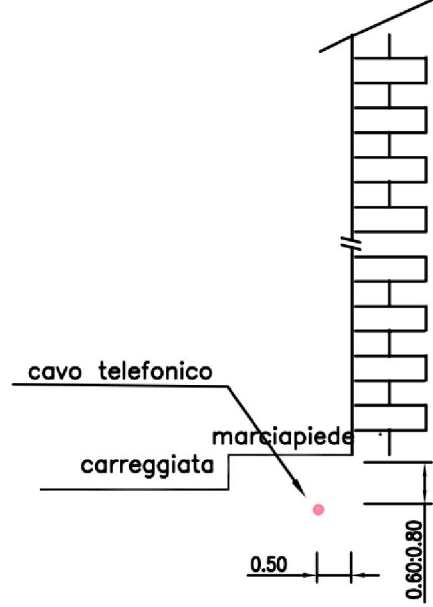
sintesi vincoli geologici

- FATTIBILITA-3a
- FATTIBILITA-3b
- FATTIBILITA-3c
- FATTIBILITA-4a
- FATTIBILITA-4b
- SINTESI- Aree vulnerabili acquifero
- SINTESI-FasciaEsondazione
- VINCOLI-Fascia 10 mt
- VINCOLI-Pozzi Fascia rispetto

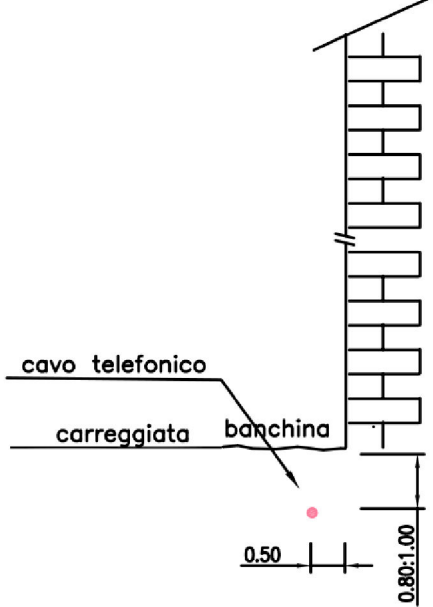
confine comunale

- edifici

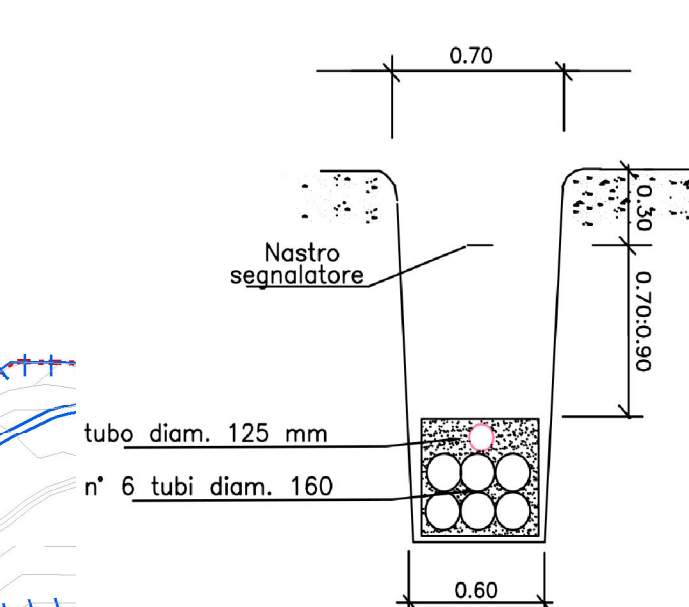
Sezione scavo su marciapiede



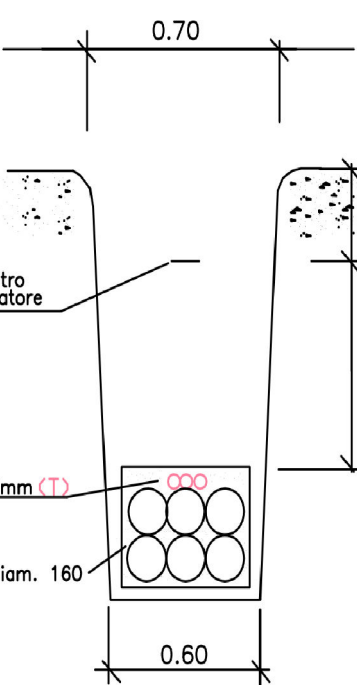
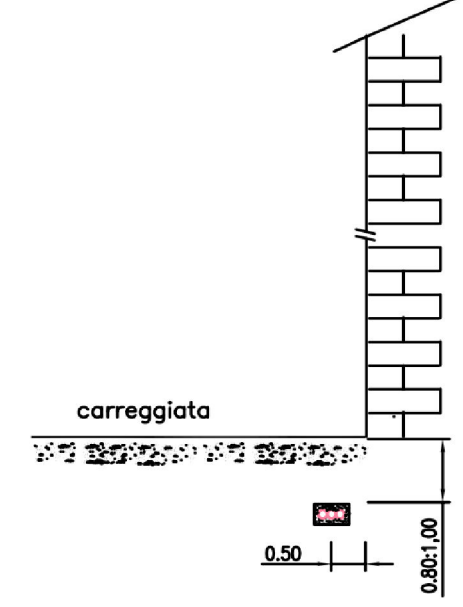
Sezione scavo su banchina



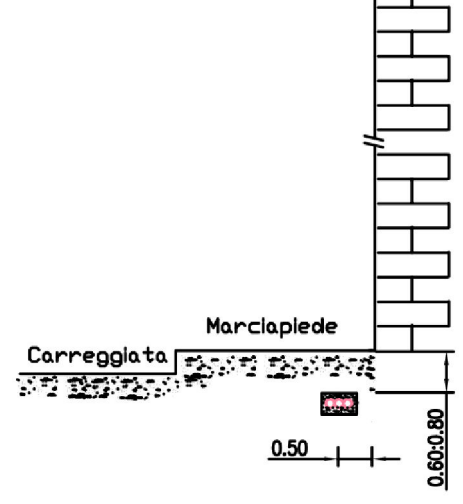
Sezione tipo di attraversamento



Sezione scavo su carreggiata



Sezione tipo su marciapiede



0 125 250 500 metri