

Classificazione acustica del territorio comunale

base	scala	commessa	fase	oggetto	tavola	aggiornamento
Aerofotogrammetrico	1:5.000	Y0070	APPROVAZIONE	Classificazione acustica del territorio comunale	2	GIUGNO 2012

Legenda

CLASSE 1 - Aree particolarmente protette

CLASSE 2 - Aree prevalentemente residenziali

CLASSE 3 - Aree di tipo misto

CLASSE 4 - Aree di intensa attività umana

CLASSE 5 - Aree prevalentemente industriale

CLASSE 6 - Aree esclusivamente industriale

LIMITI MASSIMI Leq in dB(A)

Diurno

Notturmo

50

40

55

45

60

50

65

55

70

60

70

70

Fasce di pertinenza acustica ex D.P.R. 20/03/04 n.142 sul rumore derivante da traffico veicolare

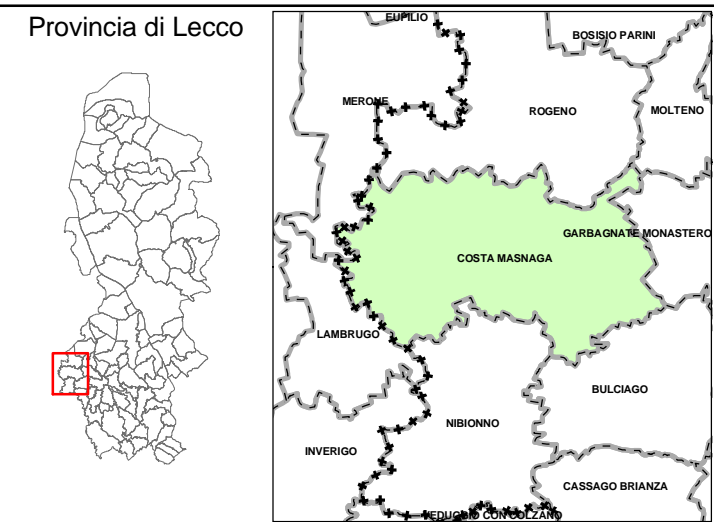
Strada di tipo B = fasce 100mt + 150mt — — — limite fascia (100 mt) — — — limite fascia (150 mt)

Fasce di pertinenza acustica ex D.P.R. 18/11/98 n.459 sul rumore derivante da traffico ferroviario

Linea ferroviaria = fasce 100mt + 150mt — — — limite fascia (100 mt) — — — limite fascia (150 mt)

Area adibita a spettacoli temporanei

Provincia di Lecco



collaboratori

p.a. Luca Lanfredi - D.G.R.L. n.2583 del 25/04/1997


geom. Mario Nocchiero - D.G.R.L. n.35 del 08/01/2003

progettista

dott. Ing. Filippo Mutti


D.G.R.L. n.2470 del 17/06/1997

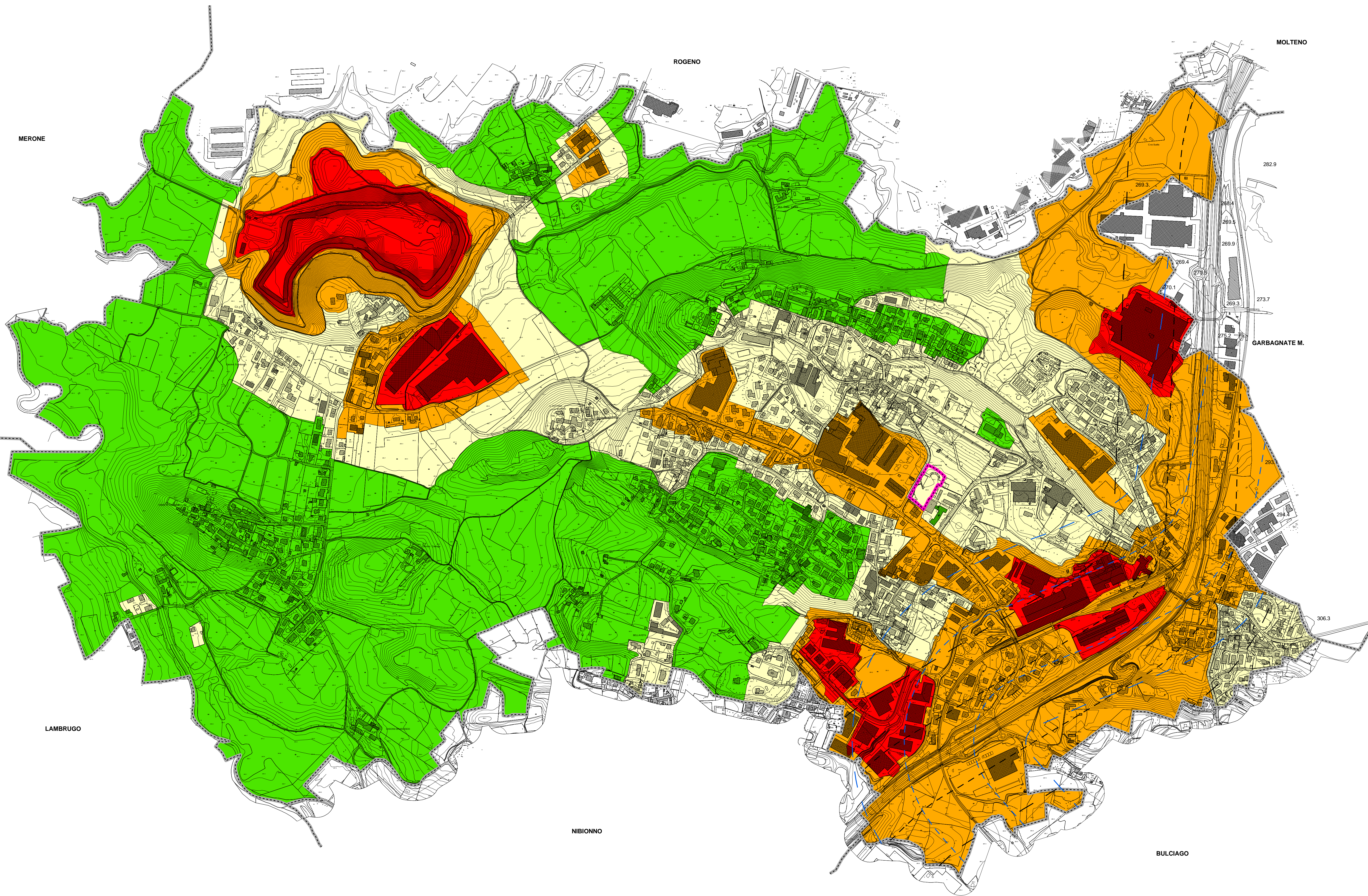
Firma del progettista



RA

Divisione Studi e Progetti





The map displays the acoustic classification of the territory of Costa Masnaga. It features various colored zones representing different noise levels and land use types. The map is overlaid with contour lines indicating noise levels. The map is surrounded by neighboring municipalities: MERONE to the northwest, ROGENO to the north, MOLTEO to the northeast, GARBAGNATE M. to the east, BULCIAGO to the southeast, NIBIONNO to the south, and LAMBRUGO to the southwest. The map also shows the location of Costa Masnaga within the Province of Lecco.